

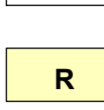



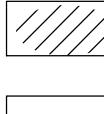



# MIEJSCOWY PLAN ZAGOSPODAROWANIA PRZESTRZENNEGO DLA WYBRANYCH TERENÓW W OBRĘBACH EWIDENCYJNYCH BRUDZEW I KORAB W GMINIE BLIZANÓW

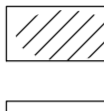


ZALĄCZNIK NR 2  
DO UCHWAŁY / 20\_ RADY GMINY BLIZANÓW Z DNIA 20\_r.  
OPUBLIKOWANY W DZIENNIKU URZĘDOWYM WOJEWÓDZTWA WIELKOPOLSKIEGO  
Z DNIA 20\_r. POZ.

## OZNACZENIA:

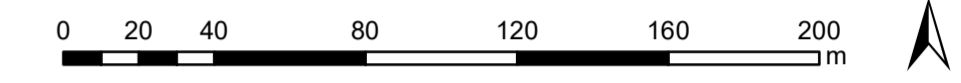
### I. USTALENIA PLANU

-  GRANICA OBSZARU OBJĘTEGO PLANEM
-  LINIE ROZGRANICZAJĄCE TERENY O RÓŻNYM PRZEZNACZENIU LUB RÓŻNYCH ZASADACH ZAGOSPODAROWANIA
-  R TERENY ROLNICZE
-  ZL LASY
-  RZL TERENY ROLNICZE Z DOPUSZCZENIEM ZALESIEŃ
-  WS TERENY WÓD POWIERZCHNIOWYCH ŚRÓDLĄDOWYCH
-  KDL TEREN DRÓG PUBLICZNYCH - LOKALNYCH
-  KDW TERENY DRÓG WEWNĘTRZNYCH

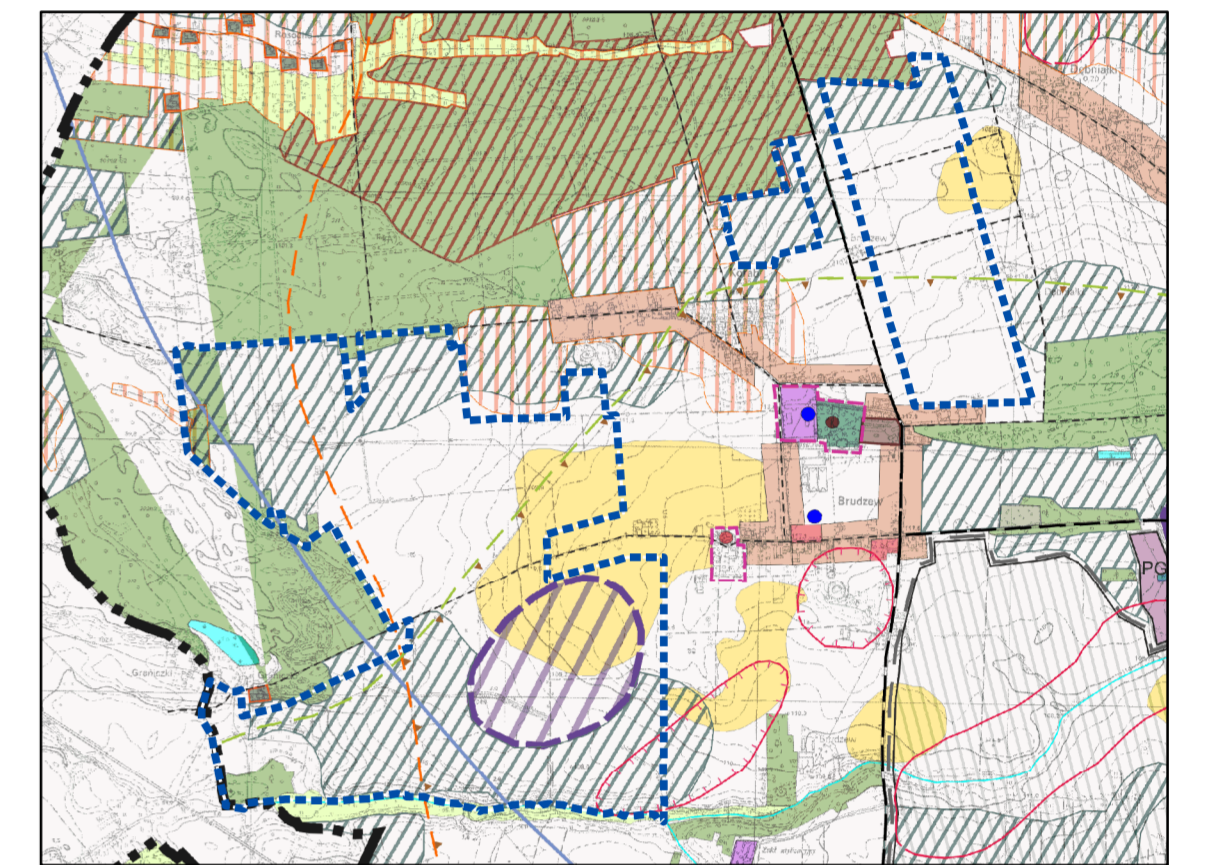
### II. INFORMACJE

-  OBSZAR WYSTĘPOWANIA ZE WIDENCJONOWANYCH STANOWISK ARCHEOLOGICZNYCH
-  GRANICA ADMINISTRACYJNA GMINY
-  GRANICE OBRĘBÓW EWIDENCYJNYCH




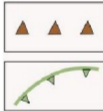






SKALA 1:2 000



WYRYS ZE STUDIUM UWARUNKOWAŃ  
I KIERUNKÓW ZAGOSPODAROWANIA PRZESTRZENNEGO  
GMINY BLIZANÓW  
SKALA 1:30 000



### OBJAŚNIENIA:

-  OBSZAR OBJĘTY OPRACOWANIEM PLANU
-  TERENY UPRAW POLNYCH NA GLEBACH O PRZECIĘTNEJ I NISKIEJ PRZYDATNOŚCI PRODUKCYJNEJ
-  TERENY UPRAW POLNYCH NA GLEBACH O NAJWYŻSZEJ PRZYDATNOŚCI PRODUKCYJNEJ
-  TERENY LASÓW
-  TERENY DOLESIEŃ
-  TERENY EKSPLOACJI ARCHEOLOGICZNEJ
-  TERENY POWIERZCHNIOWEJ EKSPLOACJI SUROWCÓW O POTENCJALNYCH ZŁOŻACH
-  STREFA ROLNICZA I OBSŁUGI ROLNICTWA
-  STREFA LEŚNA I WYPOCZYNKOWA
-  STREFA EKOLOGICZNA DOLINY PROSNY

