

Uchwała Nr XXII/167/2016

Rady Gminy Blizanów

z dnia 19.10.2016r.

w sprawie zaopiniowania projektu uchwały Sejmiku Województwa Wielkopolskiego w sprawie wyznaczenia aglomeracji Blizanów, gmina Blizanów.

Na podstawie art. 43 ust. 2b ustawy z dnia 18 lipca 2001r. Prawo wodne (Dz. U. z 2015r. poz. 469 z późn. zm.) uchwała się co następuje :

§ 1

1. Opiniuje się pozytywnie projekt uchwały Sejmiku Województwa Wielkopolskiego w sprawie wyznaczenia aglomeracji Blizanów, gmina Blizanów o równoważnej liczbie mieszkańców (RLM) 5407, obejmującej swym zasięgiem obszar w oznaczonych na planie granicach na terenie miejscowości :
 - 1/ Zagorzyn
 - 2/ Dojutrów
 - 3/ Piotrów
 - 4/ Pawówek
 - 5/ Pruszków
 - 6/ Czajków
 - 7/ Dębniaki Kaliskie
 - 8/ Żegocin (z wyłączeniem działek ewidencyjnych nr: 163, 152, 154/1, 155, 156/4, 156/3, 157/2, 158/6, 195/2, 161/2, 161/1, 165 obręb : 0034 Żegocin)
2. Obszar i granice projektowanej aglomeracji Blizanów, gmina Blizanów zostały oznaczone na mapie w skali 1:10000, stanowiącej załącznik do niniejszej uchwały .

§ 2

Wykonanie uchwały powierza się Wójtowi Gminy Blizanów

§ 3

Uchwała wchodzi w życie z dniem podjęcia .

PRZEWODNICZĄCY RADY

Jan Wojcieszak

Obszar i granice aglomeracji Blizanów

Podział na arkusze



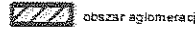
0 500 1 000 m



oczyszczalnia ścieków



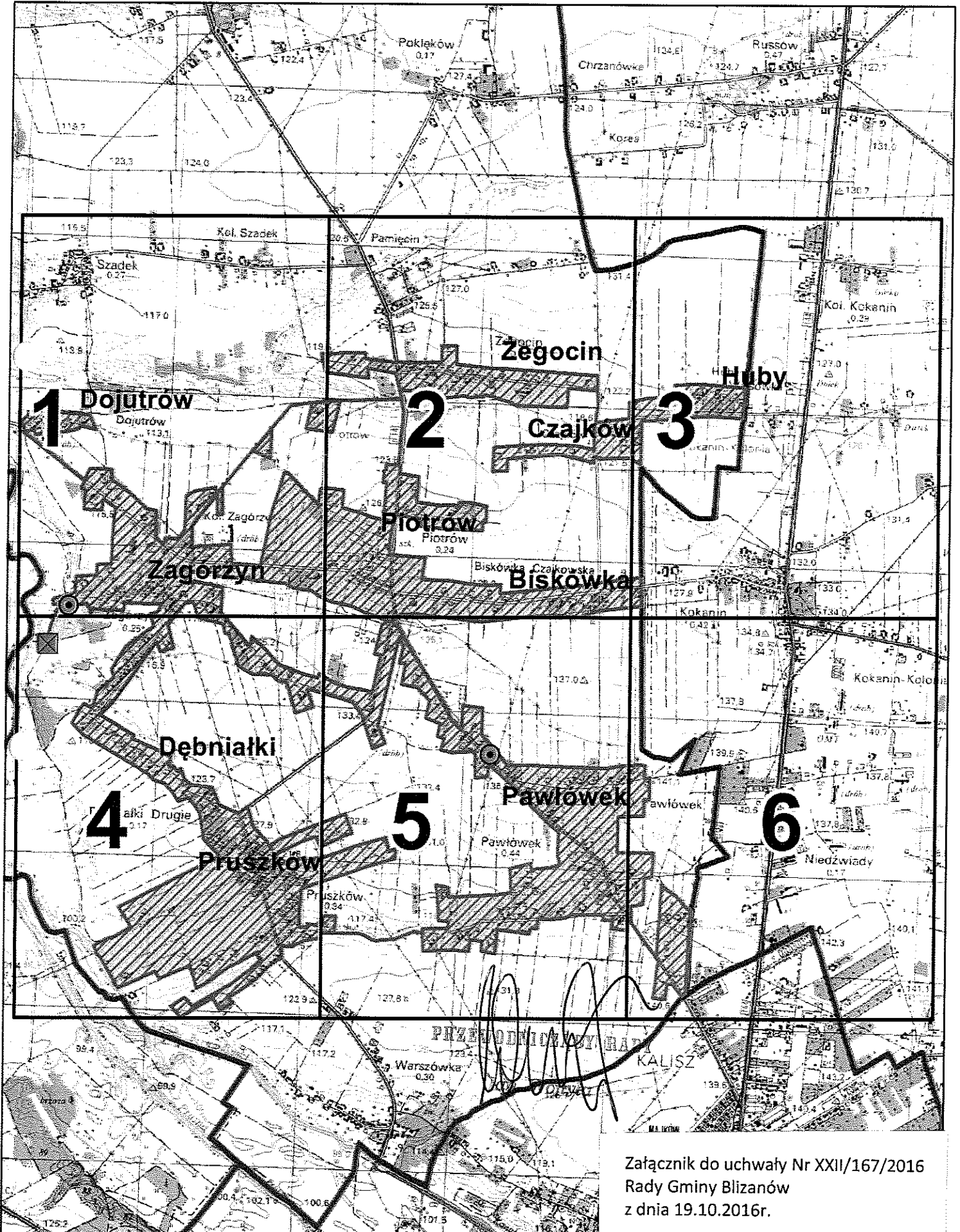
ujęcia wód



obszar aglomeracji



granica gminy



Załącznik do uchwały Nr XXII/167/2016
Rady Gminy Blizanów
z dnia 19.10.2016r.

Obszar i granice aglomeracji Blizanów



1:10 000

0 100 200 m

-  oczyszczalnia ścieków
-  ujęcie wód
-  obszar aglomeracji
-  granica gminy



Obszar i granice aglomeracji Blizanów



1:10 000

0 100 200 m



oczyszczalnia ścieków



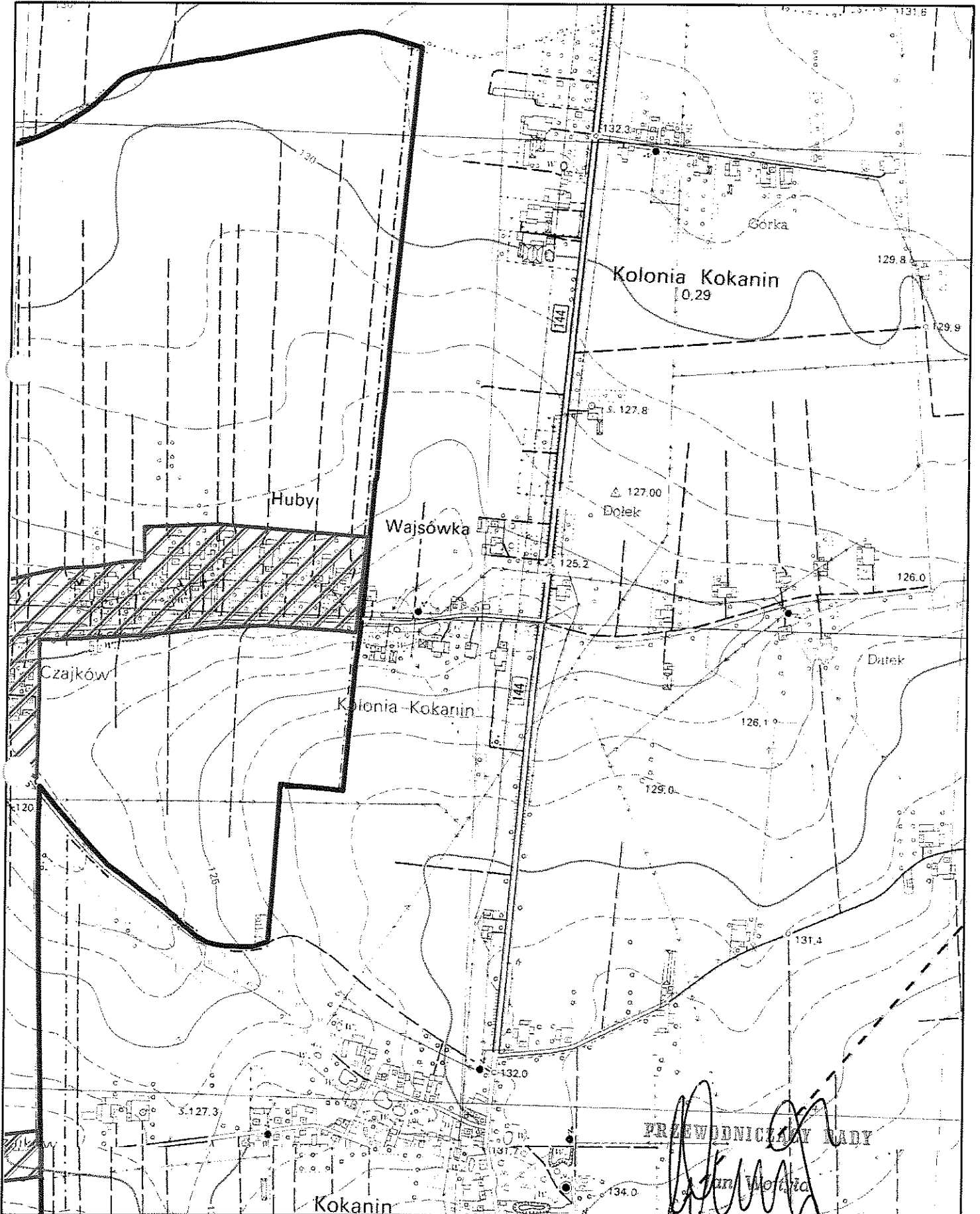
ujęcie wód



obszar aglomeracji



granica gminy



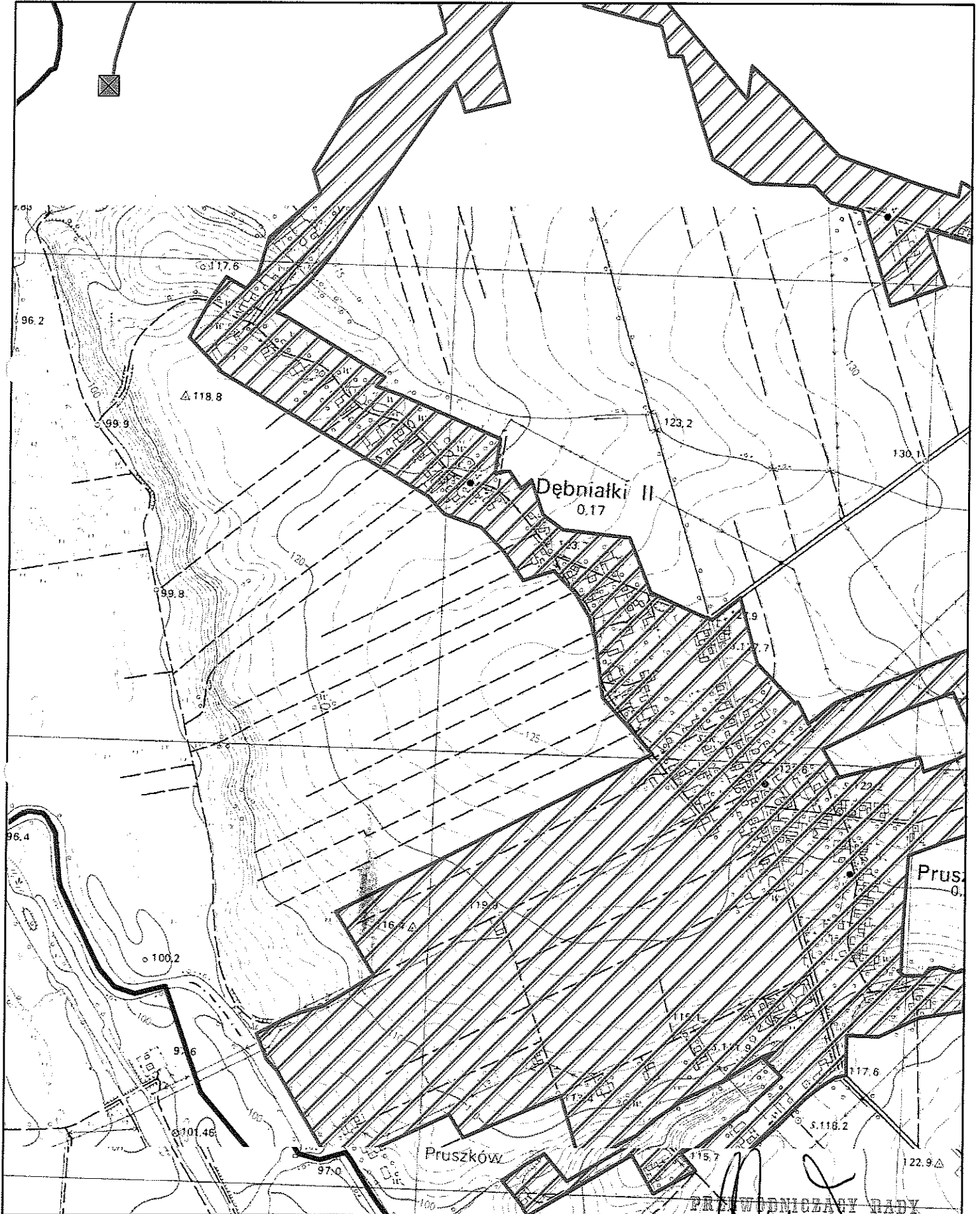
Obszar i granice aglomeracji Blizanów



1:10 000

0 100 200 m

-  oczyszczalnia ścieków
-  ujęcie wód
-  obszar aglomeracji
-  granica gminy



PRYWODNICZĄCY RADY

[Handwritten signature]
Jan Wojtyła

Obszar i granice aglomeracji Blizanów



1:10 000

0 100 200 m



oczyszczalnia ścieków



ujęcie wód



obszar aglomeracji



granica gminy



PRZEWODNICZĄCY RĘDNY

[Handwritten signature]

Obszar i granice aglomeracji Blizanów



1:10 000

0 100 200 m



oczyszczalnia ścieków



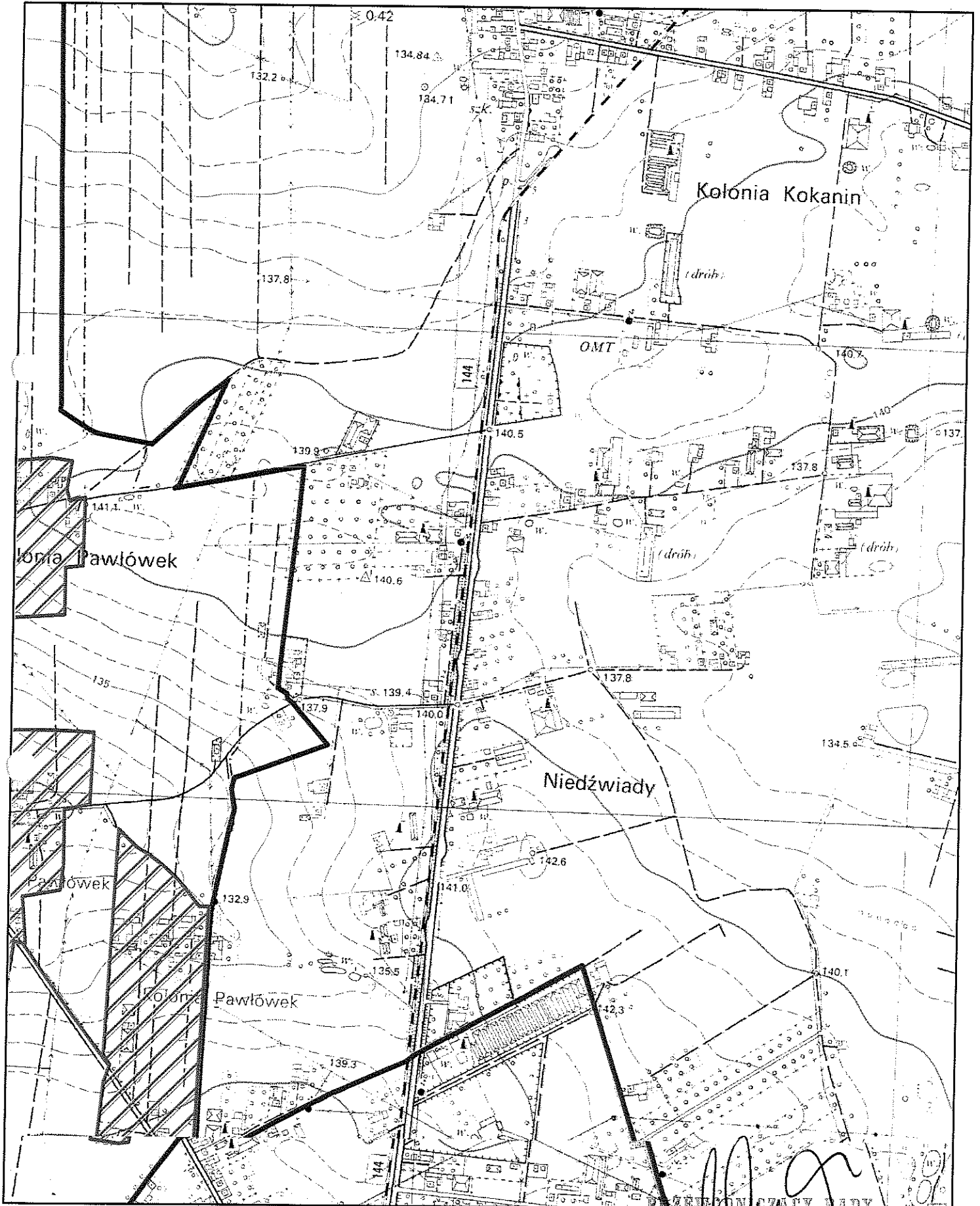
ujęcie wód



obszar aglomeracji



granica gminy



[Handwritten signature]
ZESPÓŁ CZYTAJĄCY MAPY
13.10.2014